



Администрация Пермского муниципального округа Пермского края  
Комитет имущественных отношений

## РАСПОРЯЖЕНИЕ

28.02.2025

№ 566

### **Об установлении публичного сервитута на часть земельного участка**

В соответствии со ст. 23, гл. V.7 Земельного кодекса Российской Федерации, Федеральным законом от 25.10.2001 № 137-ФЗ «О введении в действие Земельного кодекса Российской Федерации», пп. 3.2.5 п. 3.2 разд. 3 Положения о комитете имущественных отношений администрации Пермского муниципального округа, утвержденного решением Думы Пермского муниципального округа Пермского края от 29.11.2022 № 48, на основании ходатайства публичного акционерного общества «Россети Урал» (ИНН 6671163413, ОГРН 1056604000970) (далее - ПАО «Россети Урал») от 12.02.2025 № 1629:

1. Установить в интересах ПАО «Россети Урал» публичный сервитут площадью 395 кв.м на часть земельного участка:

- с кадастровым номером 59:32:3420001:3314 (395 кв.м), расположенный по адресу: Пермский край, муниципальный округ Пермский, деревня Устиново.

Цель: подключения (технологического присоединения) к сетям инженерно-технического обеспечения «Строительство участка ВЛ 0,4 кВ от ближайшей опоры ВЛ 0,4 кВ от ТП-6798, установка оборудования учета э/э на опорах ВЛ 0,4 кВ для электроснабжения малоэтажных жилых застроек по адресу: Пермский край, Пермский район, д. Устиново, ул. Калмыкова, 12, 5 (кад. номера зем. участков 59:32:3420001:2507, :2515)».

Срок: 49 лет.

2. Утвердить границы публичного сервитута земельного участка, указанного в п. 1 настоящего распоряжения, согласно прилагаемой схеме расположения границ публичного сервитута.

3. Срок, в течение которого использование указанного в п. 1 настоящего распоряжения земельного участка в соответствии с их разрешенным использованием будет невозможно или существенно затруднено в связи с осуществлением сервитута – 3 (три) месяца.

4. Порядок установления зон с особыми условиями использования территорий и содержание ограничений прав на земельные участки в границах таких зон установлен Постановлением Правительства РФ от 24.02.2009 № 160 «О порядке установления охранных зон объектов электросетевого хозяйства и особых условий использования земельных участков, расположенных в границах таких зон».

5. Плата за публичный сервитут устанавливается в соответствии с Федеральным законом от 29.07.1998 № 135-ФЗ «Об оценочной деятельности в Российской Федерации» и методическими рекомендациями, утвержденными приказом Минэкономразвития России от 04.06.2019 № 321.

6. Комитету имущественных отношений администрации Пермского муниципального округа в течение 5 рабочих дней со дня подписания настоящего распоряжения:

6.1. направить настоящее распоряжение в Управление Федеральной службы государственной регистрации, кадастра и картографии по Пермскому краю;

6.2. направить настоящее распоряжение в ПАО «Россети Урал»;

6.3. разместить настоящее распоряжение на официальном сайте Пермского муниципального округа в информационно-телекоммуникационной сети «Интернет» ([www.permokrug.ru](http://www.permokrug.ru)).

7. ПАО «Россети Урал» привести земельные участки в состояние пригодное для использования в соответствии с разрешенным использованием в срок не позднее 3 (трех) месяцев после завершения строительства или эксплуатации инженерного сооружения, для размещения которого был установлен публичный сервитут.

8. Настоящее распоряжение вступает в силу со дня его подписания.

9. Контроль исполнения распоряжения возложить на заместителя председателя комитета М.В. Королеву.

Председатель комитета



Е.А. Демидова









Приложение № 1  
к распоряжению  
комитета имущественных  
отношений администрации  
Пермского муниципального округа  
от 28.02.2025 № 566

**СХЕМА РАСПОЛОЖЕНИЯ ГРАНИЦ ПУБЛИЧНОГО СЕРВИТУТА**  
«Строительство участка ВЛ 0,4 кВ от ближайшей опоры ВЛ 0,4 кВ от ТП-6798, установка  
оборудования учета э/э на опорах ВЛ 0,4 кВ для электроснабжения малоэтажных жилых застроек  
по адресу: Пермский край, Пермский район, д. Устиново, ул. Калмыкова, 12, 5  
(кад. номера зем. участков 59:32:3420001:2507, :2515)»



Масштаб 1:1500

Условные обозначения

-  - Часть границы, местоположение которой определена при выполнении кадастровых работ
-  - Характерная точка границы, сведения о которой позволяют однозначно определить ее положение на местности
-  - Обозначение новой характерной точки
-  - Кадастровый номер земельного участка
-  - Часть границы, сведения ЕТРН в которой позволяют однозначно определить ее положение на местности
-  - Граница кадастрового квартала
-  - Граница населенного пункта
-  - Линия электропередачи

## ОПИСАНИЕ МЕСТОПОЛОЖЕНИЯ ГРАНИЦ ПУБЛИЧНОГО СЕРВИТУТА

1. Система координат МСК-59, зона 2					
2. Сведения о характерных точках границ объекта					
Обозначение характерных точек границ	Координаты, м		Метод определения координат характерной точки	Средняя квадратическая погрешность положения характерной точки (M <sub>t</sub> ), м	Описание обозначения точки на местности (при наличии)
	X	Y			
1	2	3	4	5	6
1	507411.30	2229723.02	Аналитический метод	0.1	Закрепление отсутствует
2	507410.04	2229725.87	Аналитический метод	0.1	Закрепление отсутствует
3	507409.50	2229725.68	Аналитический метод	0.1	Закрепление отсутствует
4	507380.80	2229713.40	Аналитический метод	0.1	Закрепление отсутствует
5	507355.71	2229700.75	Аналитический метод	0.1	Закрепление отсутствует
6	507352.92	2229699.35	Аналитический метод	0.1	Закрепление отсутствует
7	507329.26	2229685.53	Аналитический метод	0.1	Закрепление отсутствует
8	507325.97	2229683.61	Аналитический метод	0.1	Закрепление отсутствует
9	507303.94	2229668.82	Аналитический метод	0.1	Закрепление отсутствует
10	507305.27	2229666.38	Аналитический метод	0.1	Закрепление отсутствует
11	507331.01	2229683.02	Аналитический метод	0.1	Закрепление отсутствует
12	507357.54	2229697.91	Аналитический метод	0.1	Закрепление отсутствует
13	507382.52	2229710.28	Аналитический метод	0.1	Закрепление отсутствует
1	507411.30	2229723.02	Аналитический метод	0.1	Закрепление отсутствует